













УСЛОВНЫЕ ОБОЗНАЧЕНИЯ

-  Границы объекта благоустройства
-  Границы кадастра (Учтенные ЗУ)
-  Существующие деревья
-  Восстанавливаемый газон
-  Ремонтруемое асфальтобетонное покрытие проезда
-  Ремонтруемое асфальтобетонное покрытие дорожек
-  Проектируемое занижение бортового камня БР 100.30.15

ИНЖЕНЕРНЫЕ СЕТИ

-  Канализация
-  Газопровод низкого давления
-  Водопровод
-  Кабели электричества
-  Теплотрасса

Экспликация:

- ① Здания и сооружения

Поз.	Наименование	Площадь покрытия, м ²
1	В условных границах проектирования	662.7
2	Ремонтируемое асфальтобетонное покрытие проезда	559.8
3	Ремонтируемое асфальтобетонное покрытие дорожек	10.6
4	Восстанавливаемый газон	3.2

Согласовано

Инв. № подл.	
Подп. и дата	
Взам. инв. №	

72-2022-04.2-ПЗУ					
Проект благоустройства элементов благоустройства					
Изм.	Кол.уч.	Лист	№ док.	Подп.	Дата
Разработал	Егорова			<i>Егорова</i>	2022
Проверил	Попов			<i>Попов</i>	2022
Н. контр.	Попов			<i>Попов</i>	2022
Санкт-Петербург, Софийская ул., д. 43, корп. 3				Стадия	Лист
Схема планировки объекта благоустройства М1:500				п	3
ООО "Дортехнологии"				Листов	9